

Földrajzi atlasz

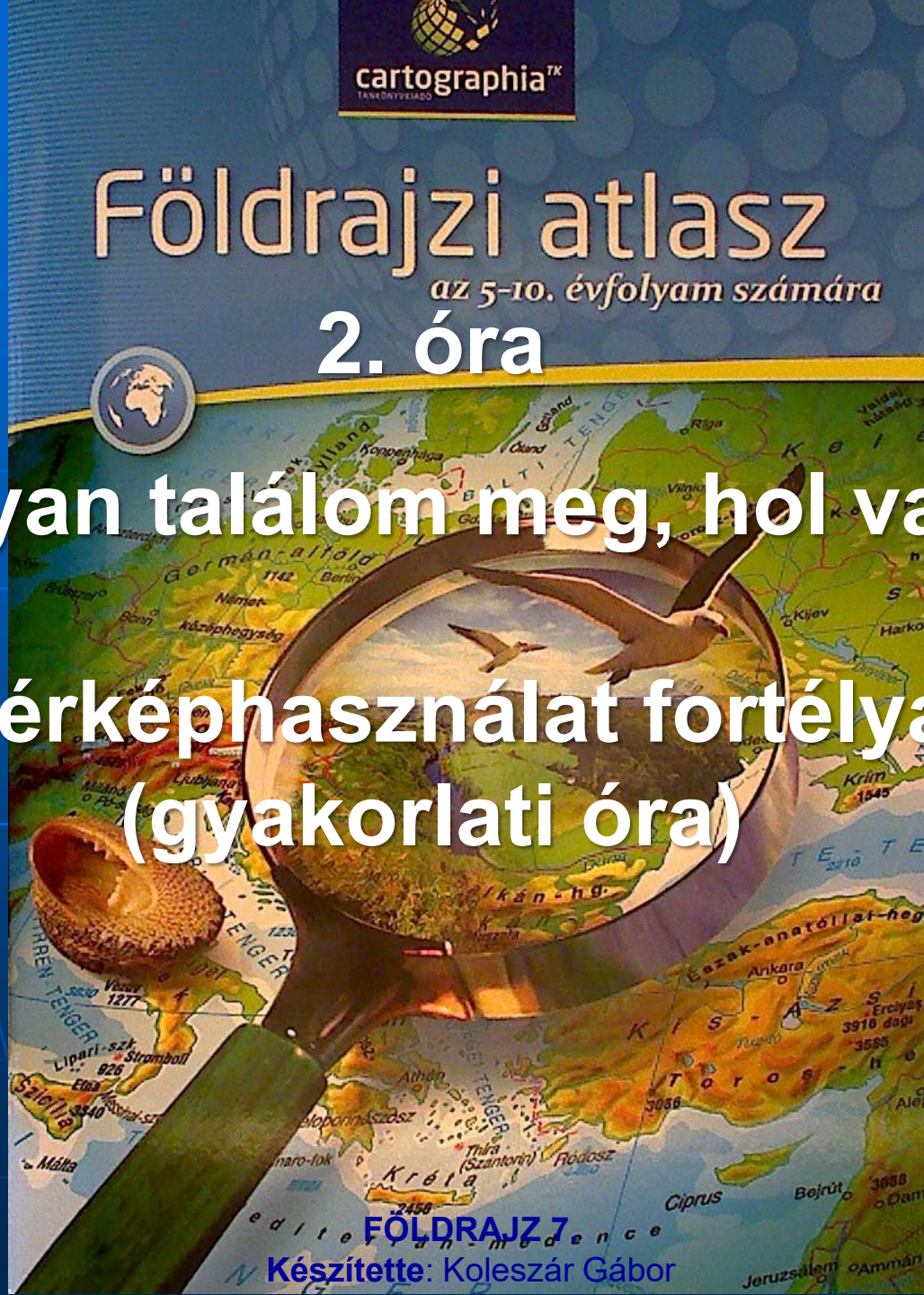
az 5-10. évfolyam számára

2. óra

2021. 09. 09.

Hogyan találom meg, hol van?

A térképhasználat fortélyai (gyakorlati óra)



Az atlasz részei

- Jelmagyarázat
- Tartalomjegyzék
- Térképlapok
- Névmutató

Földrajzi helymeghatározás a térképen

1. Keresőhálózat használata

Az atlasz keresőhálózatának segítségével keressd meg Churchill várost!

Névmutató

atlasz: 90. old.

Churchill 68 H3

68 = 68. oldal

H3 = H oszlop,
3. sor

F	G	H	I	J	K	L	
							1
							2
		• Churchill					3
							4
							5
							6
							7

Churchill

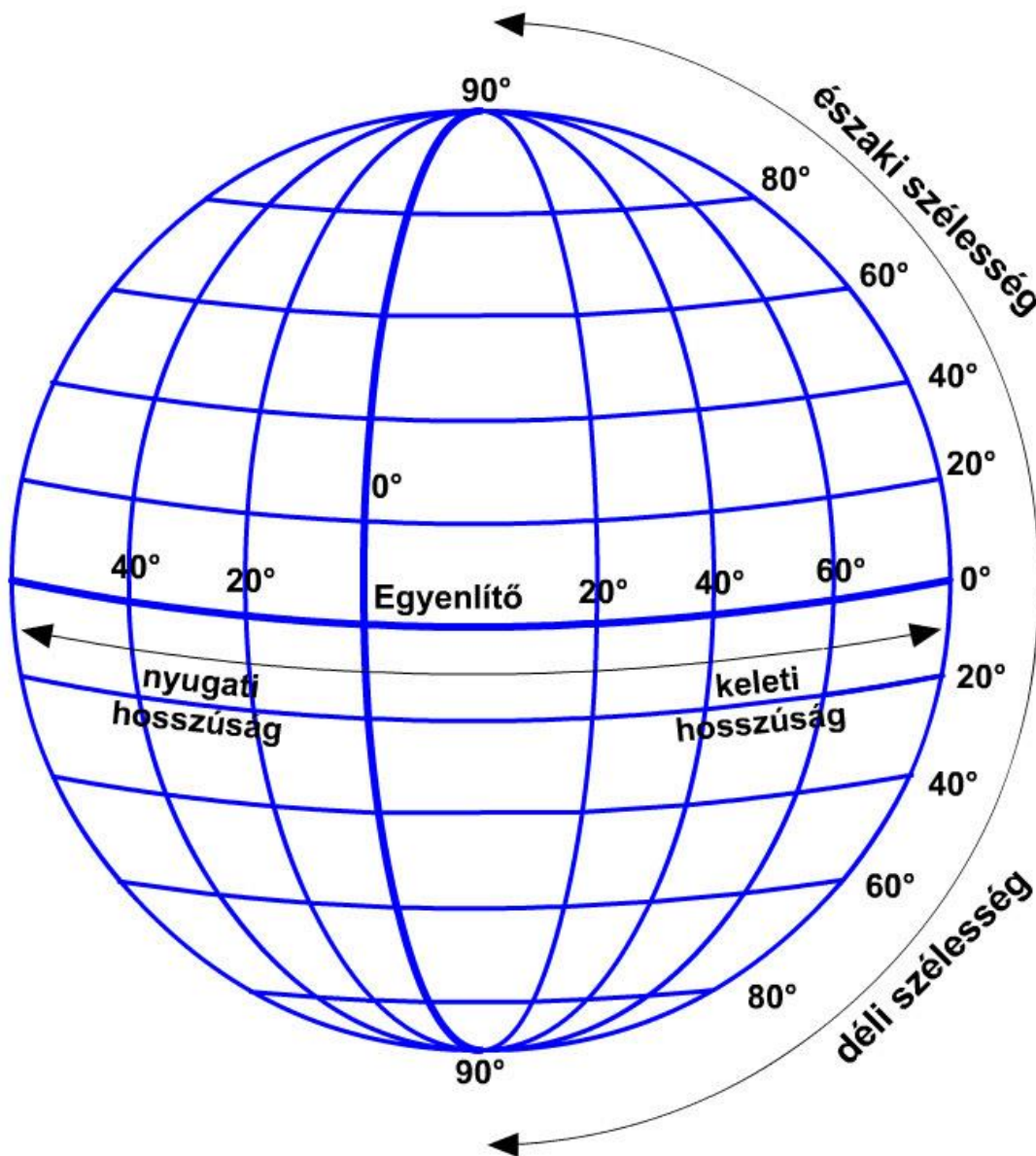
68 H3



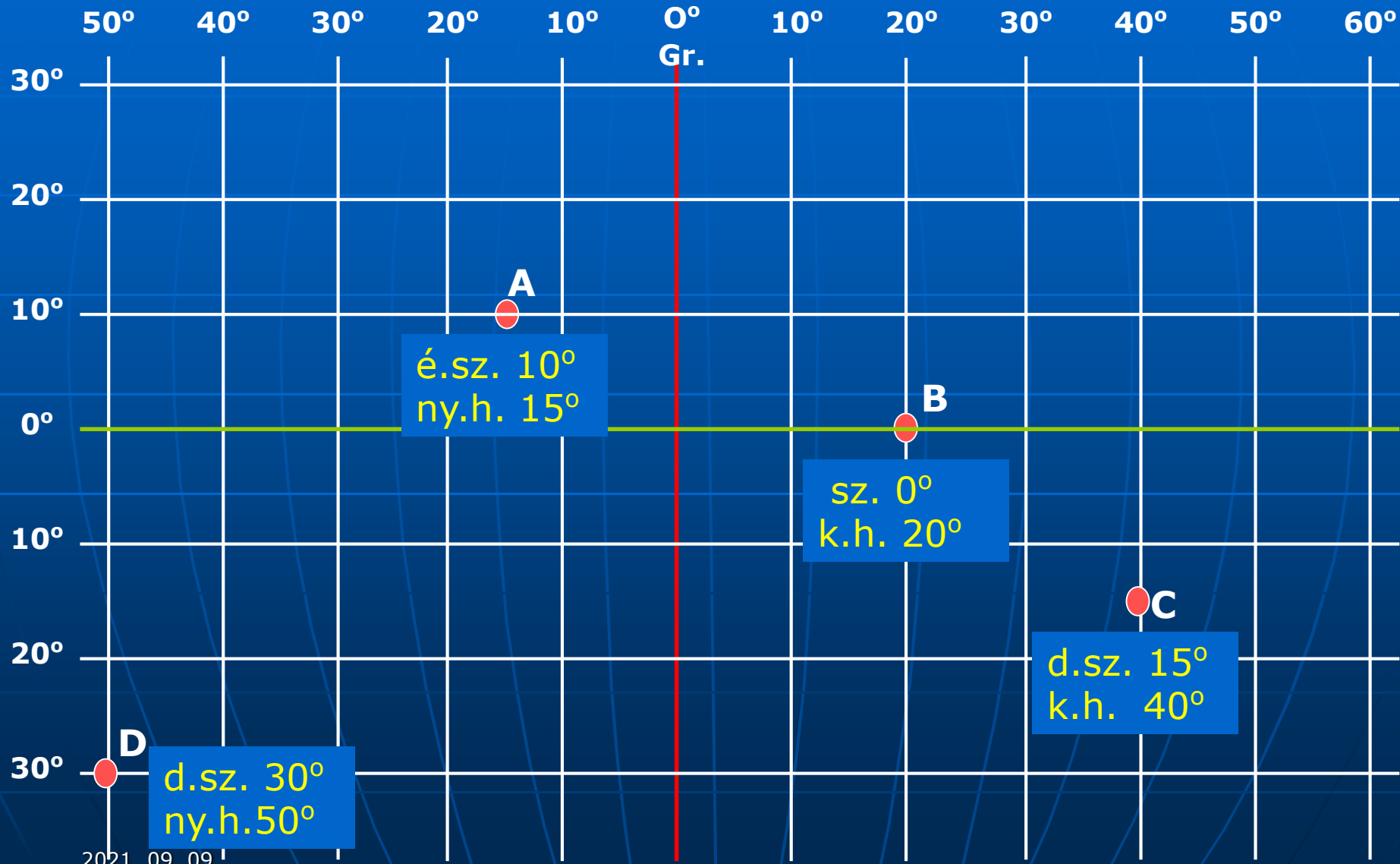
2. Földrajzi fokhálózat

Szél

álló



Határozzuk meg A, B, C, D, pontok földrajzi koordinátáit!



Melyik város fekszik az
é. sz. 30°
k. h. 32° -án

1. Lapozz a világtérképhez az
atlaszban!

74 - 75. oldal

Határozd meg, melyik földrészen
található a keresett város, aztán
lapozz a megfelelő térképlapra.

- Keresd meg az atlasz tartalomjegyzékében, hányadik oldalon található „Afrika országai” térkép!
- 62. oldal

é. sz. 30°
k. h. 32°



A keresett város:

